

détours de  
Bordeaux  
Métropole

# Les Randos **8** de L'Eau Bordeaux Métropole

Promenade pédestre Assainissement & Patrimoine

**AMBARES ET LAGRAVE... ESTEY DU GUÂ  
ET ETANGS DE LA BLANCHE.**



Assainissement



## POURQUOI CE GUIDE DES RANDONNÉES ?

L'assainissement des eaux usées et la gestion des eaux pluviales sont essentiels à la qualité du milieu récepteur et à la sécurité des habitants de Bordeaux Métropole. Pourtant, les équipements qui permettent de protéger l'agglomération des inondations et de la pollution du milieu aquatique sont méconnus. C'est la raison pour laquelle, Bordeaux Métropole et l'opérateur du service de l'assainissement collectif, la SABOM, ont choisi de faire découvrir ce patrimoine caché en créant, en partenariat avec le comité Gironde de randonnées pédestres des parcours de randonnée au cœur de l'agglomération mêlant urbanité, aspect industriel et milieu naturel.

L'assainissement des eaux usées en quelques chiffres :

- Environ 4300 km de réseau de collecte des eaux usées et pluviales.
- 164 stations de pompage.
- 6 stations d'épuration.
- 228 bassins de retenue des eaux pluviales.

## PRÉSENTATION DES PARTENAIRES



### Le Comité de Gironde de Randonnée Pédestre

Association reconnue d'utilité publique. Agréée par le Ministère de la Jeunesse, des Sports et de la Vie associative et le Ministère de l'Écologie et du Développement Durable.

Membre du Comité National Olympique et Sportif Français et de la Fédération Européenne de la Randonnée Pédestre.

### Missions et structure

Créé en 1988 et maillon officiel de la Fédération Française de Randonnée Pédestre en Gironde, ses missions principales sont d'assurer une bonne coordination dans la programmation des manifestations de portée départementale, dans l'organisation de stages de formation ou séances d'information, d'être le point accueil et conseils pour les associations et leurs adhérents, de veiller au maintien des itinéraires pédestres balisés et d'étudier la création de nouveaux itinéraires.

Sur le plan structurel, il assure une représentativité lors des assemblées générales régionale et fédérale.

Il comprend 21 administrateurs bénévoles et un agent de développement.

La notion d'intérêt départemental l'implique dans les discussions partenariales :

- Avec le Conseil Général pour certains projets de développement touristique et pour certaines manifestations « tout public ».
- Avec la Direction Départementale Cohésion Sociale, Jeunesse et Sports et Vie Associative pour certains projets de formation ou animation dont Comité ou associations ont l'initiative et la maîtrise.
- Avec des partenaires privés dans le cadre de projets porteurs pour les 2 entités.

## En quelques chiffres... en 2013

En Gironde :

- + de 5100 adhérents.
- 72 associations affiliées.

## Quelques projets

- Fiabiliser et développer le réseau des itinéraires GR (GR 6, GR 8, GR 654, GR 655) et des boucles de promenade et randonnée sous label FFRandonnée.
- Proposer des formations permettant de randonner dans des conditions optimales de sécurité.
- Aider à la tenue d'animations destinées à des publics cibles (jeunes, personnes avec handicap, etc..).
- Apporter une assistance aux associations (sessions d'information) et un appui technique aux acteurs de la randonnée (PDIPR du Conseil Général, projets de Communes ou Communautés de Communes, projets d' O.T.).



### Le service de l'assainissement collectif de Bordeaux Métropole

L'une des missions de Bordeaux Métropole est d'assurer un service public de l'assainissement collectif de qualité, de manière continue et durable. Elle a délégué ce service à la SABOM, en 2019, par affermage, pour une durée de 6 ans.

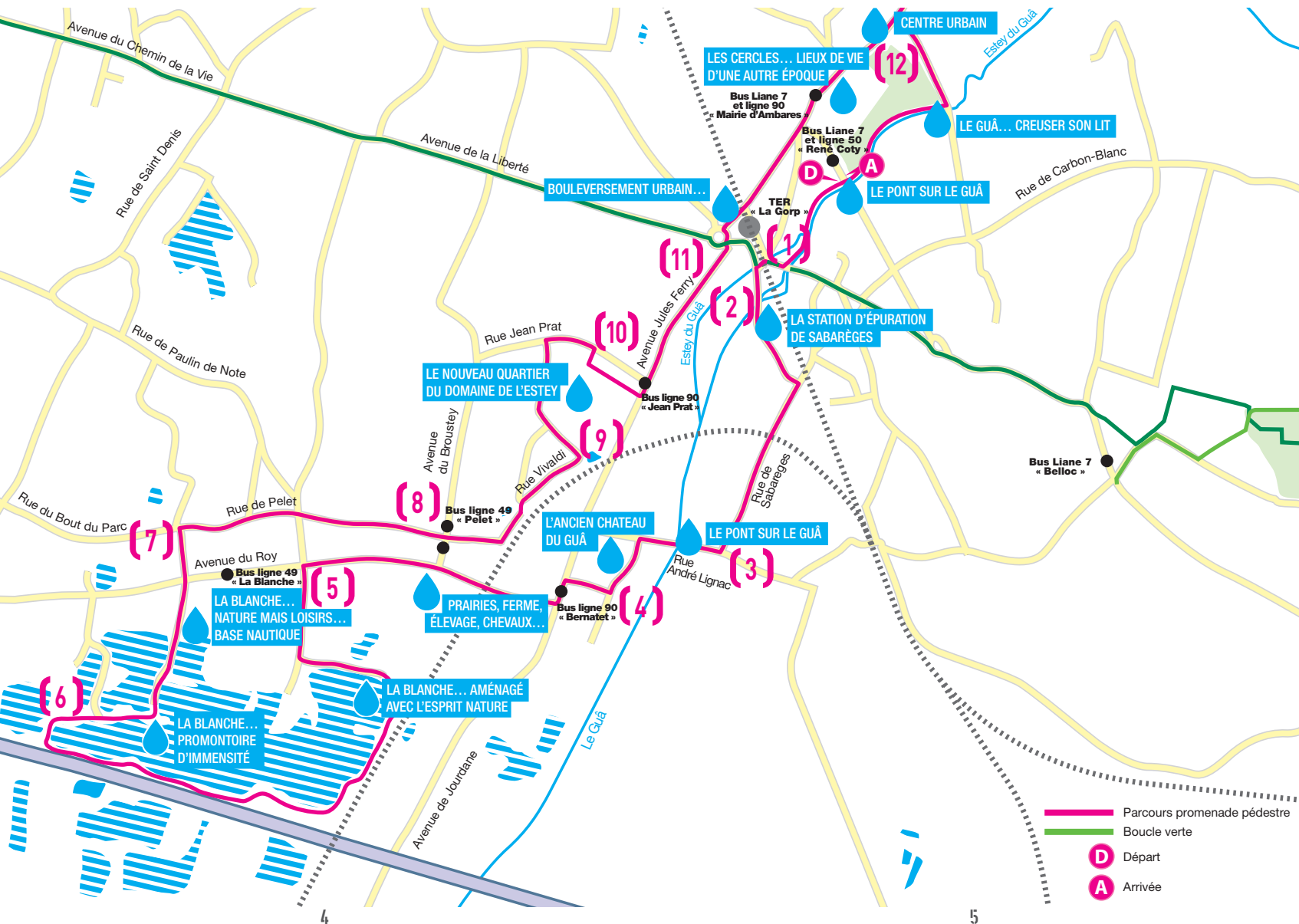
Le service public de l'assainissement collectif porte la marque L'Eau Bordeaux Métropole, depuis le mois de janvier 2013. La SABOM met en œuvre la politique du service de l'assainissement collectif définie par Bordeaux Métropole, et assure la collecte\*, le traitement\* des eaux usées et la gestion des eaux pluviales urbaines du territoire de Bordeaux Métropole.

\*Hors Martignas-sur-Jalle.

# AMBARES ET LAGRAVE...

## Estey du Guâ et étangs de la Blanche

Boucle de **12,5 km.**  
Durée **4 heures** avec pauses et visites.



Les eaux suivent naturellement les pentes du terrain et par les vallons gagnent le point le plus bas. Ici dans la « presqu'île », l'exutoire est donc le fleuve Garonne ou la rivière Dordogne.

Le ruisseau Le Guâ, prend sa source à Tresses (3 petits affluents), traverse Artigues près Bordeaux, Lormont, Sainte-Eulalie, Carbon-Blanc, puis entre dans Ambarès-et-Lagrave avant de se jeter en Garonne à Saint-Louis de Montferrand ; il participe grandement à l'assainissement et la mise « hors d'eau » des terres. Souvent canalisé, il joue un rôle essentiel. Mais les marais subsistent, certains privés et classés, d'autres devenus de vastes étangs.

Notre promenade vous en apprendra un peu plus sur ces éléments naturels ou techniques et permettra la découverte d'Ambarès dans ses quartiers anciens ou récents.

Place au voyage !

Accès Bus Liane 7 ou Ligne 50, arrêt René Coty à Ambarès et Lagrave. En voiture, P avenue de l'Europe.

**D** Depuis l'arrêt de bus, (ou le parking proche) gagner...

## LE PONT SUR LE GUÂ



On le voit serpentant vers le nord-ouest. Descendre en bordure et suivre la sente sur son côté droit. Prudence.

(1)

**Au débouché sur la rue de Bassens, prendre à droite. Le quartier a été fortement impacté par la construction de la ligne nouvelle ferroviaire Tours-Bordeaux et ses raccordements.**

**Prendre le souterrain piétons/cycles sous les voies ferrées puis tourner à gauche rue Pierre Monimeau.**



(2)



Sur la gauche on observe les bras du Guâ et des aménagements techniques ayant permis sa traversée sous les voies. Sur la droite, plus tranquille, il longe la station d'épuration de Sabarèges.



## LA STATION D'ÉPURATION DE SABARÈGES



La station d'épuration de Sabarèges traite les eaux usées des communes d'Artigues-près-Bordeaux, Cenon Lormont, Carbon-Blanc, Bassens, Ambarès, Saint-Louis De Montferrand et Saint-Vincent de Paul.

Mise en service en 1969, elle a été modernisée en 1979 et reconstruite en 2005 afin d'être conforme aux exigences réglementaires en matière notamment de protection de l'environnement.

**Mais à quoi sert une station d'épuration ?**



L'eau consommée, au quotidien, par chacun d'entre nous, pour le brossage des dents, la cuisine, la toilette est évacuée dans le réseau d'assainissement de Bordeaux Métropole long de 22 634 km avant d'être traitée dans l'une des 6 usines de traitement des eaux usées, également appelées stations d'épuration.

Aujourd'hui, la station d'épuration de Sabarèges traite l'équivalent des eaux usées produites par 116 700 habitants (capacité de traitement de 116 700 équivalent habitants). Une fois traitées, ces eaux épurées sont rejetées dans le ruisseau le Guâ avant de rejoindre la Garonne. Avant leur retour dans le milieu naturel, ces eaux « propres » mais non potables subissent des contrôles de conformité qui permettent de s'assurer de leur compatibilité avec le milieu naturel récepteur.

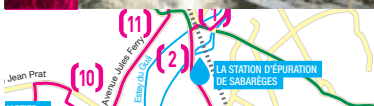
Cette usine, au même titre que toutes les nouvelles générations de station d'épuration, est un ouvrage intégré dans son environnement urbain. Elle traite non seulement l'eau mais également les boues issues de la dépollution et les nuisances olfactives.

**Pour aller plus loin**, quelques chiffres concernant le service de l'assainissement de Bordeaux Métropole.

- Capacité théorique de traitement : 980 700 équivalent habitants
- 3 860 km de canalisations dans lesquelles transitent eaux usées, pluviales et unitaires
- 1 754 km de collecteurs d'eaux usées et eaux pluviales
- 70 millions de m<sup>3</sup> épurés avant rejet en milieu naturel



**Faire prudemment une trentaine de mètres sur la sente droite du ruisseau jusqu'à découvrir le point de sortie des eaux épurées. Revenir sur la route. Poursuivre vers l'ouest (rue Monimeau puis rue de Sabarèges), traversant des quartiers anciens (en début du XX<sup>ème</sup> siècle, installations ferroviaires, industries diverses).**



(3)

**Tourner à droite dans la rue André Lignac. Nous sommes désormais en zone humide de prairies, bosquets d'arbustes et haies.**



**LE PONT SUR LE GUÂ**

On peut observer son lit canalisé, quelques systèmes techniques (vannes, écluses...). Le Guâ coule, calme, vers l'ouest ; hélas impossible de le suivre.



**Poursuivre la rue Lignac en montée puis prendre à gauche la rue du lotissement du château du Guâ.**

**À votre droite :**



**L'ANCIEN CHATEAU DU GUÂ**



(4)

**Prendre à droite pour déboucher sur l'avenue de Jourdane. Tourner à gauche (arrêt bus 90) puis au carrefour prendre à droite l'avenue du Roy. Très vite on observe...**




**PRAIRIES, FERME, ÉLEVAGE, CHEVAUX... UN AIR DE GRANDE CAMPAGNE**



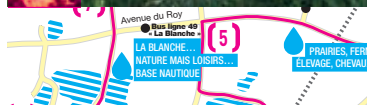
**Continuer vers le nord.**

(5)

/// Au carrefour, tourner à gauche dans le chemin de la Palue de la Blanche. Les rares maisons laissent place aux étangs et à leurs entourages boisés ; sur la gauche, une aire de pique-nique sympathique avec belle vue. Prendre le chemin qui longe l'étang par la gauche.



...LA BLANCHE... NATURE  
MAIS AUSSI LIEU DE LOISIRS...  
BASE NAUTIQUE DE LOISIRS



## LA BLANCHE... AMÉNAGÉE AVEC L'ESPRIT NATURE



Dans les années 80, les anciennes carrières ont laissé place à des étangs et zones boisées s'étendant sur 60 hectares. L'accès aux personnes à mobilité réduite est privilégié sur pontons et embarcations.

Poursuivre le cheminement du tour de l'étang, avec un petit désagrément de bruit le long de la voie rapide.



(6)

/// Prendre à droite la petite voie revêtue, prisée par promeneurs, joggers et cyclistes.



## LA BLANCHE... PROMONTOIRE D'IMMENSITÉ

La voie revêtue s'est élargie. Sur votre droite...



/// Poursuivre le chemin de Beaujet, traverser l'avenue du Roy.

(7)

/// Tourner à droite dans la rue du Bout du Parc, continuer par la rue de Pelet.

(8)



/// Traverser la rue du Broustey (arrêt bus 49). Poursuivre la rue de Pelet qui s'incurve vers la gauche ; au cul-de-sac passer à droite des maisons et prendre la rue Vivaldi.



(9)

/// Face au bassin, prendre à gauche et continuer jusqu'à la rue Jean Prat que l'on prend à droite.

(10)

/// Tourner à droite rue Coluche pour entrer dans un quartier récemment construit. Prendre à gauche rue Boris Vian.



/// Au débouché sur l'avenue Jules Ferry, prendre à gauche.

(11)

/// Quartier de La Gorp, nouveau carrefour. Se diriger vers le nouveau pont donnant accès à la nouvelle station SNCF.



## BOULEVERSEMENT URBAIN...

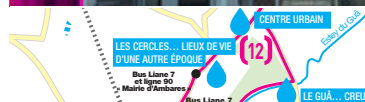
Au VII<sup>ème</sup> siècle apparaît la nouvelle paroisse de Saint-Pierre-en-Barès dans le pays de Montferland. Au Moyen-Age, la Baronnie de Montferland couvre les secteurs de Bassens (château à Beauval) et ceux d'Ambarès (Pays de Barès) et de Lagrave (commanderie). En 1818, fusion des 2 communes.

Après 1900, la commune est reliée à Bordeaux (24 trains/jour) par les compagnies ferroviaires de l'État et du Paris-Orléans. La gare de La Gorp et les quartiers alentours deviennent le centre du village. Une autre gare existe à Lagrave qui reste un peu excentré. Pendant la guerre 1914/1918, les troupes américaines, nombreuses, logent dans des « camps » ou chez des habitants jusqu'en 1920. Le 21 juillet 1940 les allemands occupent Ambarès et les communes voisines. Dans les années 50 et 60, le centre-bourg se développe de La Gorp à l'église vers l'est, le foyer culturel « Evasion » est édifié. Au sud de Lagrave en bordure de la RN10 se construit le laboratoire Labaz (Sanofi aujourd'hui). L'autoroute rapproche en temps de Bordeaux. Les anciennes carrières de la Blanche sont aménagées avec plans d'eau. En 1990, Ambarès-et-Lagrave compte 10 400 habitants. En 2015 ils sont au nombre de 14 300.

/// Continuer par l'avenue du président Coty, passer devant la mairie.



## LES CERCLES... LIEUX DE VIE D'UNE AUTRE ÉPOQUE



Les cercles remontent aux lendemains de la Révolution française, plus précisément reconnus vers 1830. Il s'agissait d'asseoir la République dans le monde agricole ou ouvrier des villages ou quartiers urbains. Ceux encore existants ont le statut d'Association loi de 1901 et ils appartiennent à leurs adhérents.

Débats de boissons originaux, on y jouait aux cartes, commentait les journaux, parlait politique et société. L'accès en fut longtemps réservé aux hommes ayant honoré une cotisation spécifique (sauf les mineurs). L'ouverture s'est faite peu à peu sur les femmes et la population au sens large... Il reste à ce jour 18 cercles en Gironde et dans les Landes.

Carrefour avec vue sur l'église et les anciennes halles en rénovation.

**CENTRE URBAIN**

Il s'étend au nord de la rue Coty... le parc Kelheim vous offre le repos.

Prendre à droite la rue de la Montasse puis le chemin de terre entrant dans le bois. Au carrefour avant le ruisseau Guâ, tourner à droite pour le suivre.

**LE GUÂ... CREUSER SON LIT**



Sauvage ou dans sa gouttière de béton, sur une quinzaine de kilomètres le Guâ (vient de gué) coule vers le fleuve, recueillant les eaux de son bassin versant. Il faut entretenir ses berges, les installations techniques (vannes, clapets, écluse d'embouchure empêchant la remontée des eaux de Garonne).

Depuis 1969, le Syndicat Intercommunal du Guâ (13 communes dont 8 de la Métropole) contribue à aménager le ruisseau le Guâ en vue d'éviter les inondations, d'assurer son entretien afin de maintenir la capacité hydraulique nécessaire à l'évacuation des eaux de ruissellement.



**A** À la sortie du bois, longer le parking pour retrouver votre véhicule ou le bus à l'arrêt René Coty.

Un bon plan... Le nord d'Ambarès, l'est de Saint-Louis de Montferrand, le sud-est d'Ambès et l'ouest de Saint-Vincent de Paul comptent de vastes marais ; d'accès réservé, ils méritent une visite.

S'adresser au Syndicat des Marais ou aux Amis des Marais de Montferrand (amidesmaraisdemontferrand@hotmail.fr)

Series of horizontal dotted lines for taking notes.



.....

## Comité de Gironde de Randonnée Pédestre

Maison Départementale des Sports  
153 rue David Johnston - 33000 Bordeaux  
Tél / Fax : 05 56 00 99 26

cdrp33@neuf.fr  
www.ffrandonnee.fr

.....

## USAGERS.LEAU.BORDEAUX-METROPOLE.FR

### Service clients

 0977 40 10 13

APPEL NON SURTAXE

### POUR TOUTE QUESTION :

SABOM  
24 RUE JUDAÏQUE,  
33000, BORDEAUX

.....

L'Eau Bordeaux Métropole est une marque de Bordeaux Métropole. Elle concerne les services publics de l'eau et de l'assainissement. La SABOM, qui porte la marque L'Eau Bordeaux Métropole, est l'opérateur du service public d'assainissement collectif.